



FAALİYET RAPORU

Eznevit Yaz Zirve (Eznevit Yayladan)				
Faaliyet Tarihi	30-31 ağustos 2014		Yeri	Niğde
Süresi	2 gün		Türü	Klasik
Güzergah	İstanbul > Niğde Otogar > Çukurbağ köyü Alican Yaylası > Eznevit Yaylası Kamp alanı > Alican Yaylası >> Çukurbağ Köyü > Niğde Otogar > İstanbul			
Kat Edilen Yol	Alican yaylası – Eznevit yayla >> 2 km Eznevit yayla – Eznevit zirve – Eznevit yayla >> 8,9 km Eznevit yayla – Alican yayla >> 2 km		Alınan İrtifa	~1050 mt.
Katılımcılar	1	Nihat Eruysal	4	Sezgi Eser
	2	Ayşe Ceyda Eruysal	5	Mustafa Karakuş
	3	Mert Aygül		
Kullanılan Kamp Mlz.	Kişisel Kamp Malzemeleri			
Kullanılan Teknik Mlz.	Yok			
Kullanılan Kişisel Mlz.	Çadır, Baton, Kask, Tozlu, Kafa Lambası			
Yiyecek	Makarna, Yumurta, Kavurma, Atıştırmalıklar vs.			
Rota Bilgisi	Kamp Alanı	Eznevit yayla kamp alanı		
	Su kaynağı	Eznevit yaylada su kaynağı olarak yalak mevcut		
	Tehlikeler	Slop Kaya ve Çarşak Arazi		
	Zemin	Çıkış çarşak, zirveye doğru sıklaşan slop kayalar (+2, 3 derece)	Zorluk Derecesi	Orta
		İniş çarşak, sona doğru altı sert kaya zemin ve üzeri çarşak		
<p>ÇIKIŞ: Eznevit yayladan yukarı baktığınızda ilk irtifa alacağınız patika çok net görünmektedir. Bu patikadan çıkarken tepenin sonuna kadar gelmeden yan geçiş ile solunuza doğru ve tam karşı hizanıza kırmızı kayayı alacak şekilde hafif sola kayarak kırmızı kayaya doğru irtifa alıyorsunuz. Sonrasında kırmızı kayanın solundan çarşak zeminden çıkarak slop kayaların başladığı çanağa geliyorsunuz. Çanaktan zirveye doğru yükselirken çok fazla sağa sola kaçmadan ortadan slop kayaların üzerinden yükselmeye devam ediyorsunuz. Çanak içerisinde irtifa alırken sola kaymamak için ortadan çıkarken sağınıza alarak yanından dümdüz çıkacağınız kaya çatlağı arasında oluşan su kanalı gibi beyazlaşmış bir oluşum var. Bunu kendinize hedef olarak çıkmaya çalışabilirsiniz. Slop kayaları tırmanırken mümkün olduğunca tek sıra halinde yürümekte fayda var çünkü rotada slop kaya üzeri çarşak alanlar var ve arkanızdakine taş kaydırma ihtimaliniz olabilir.</p> <p>Bu esnada yukarı doğru çanaktan geçerken su kanalı hizasında sırt hattına bakıldığında (Amerikan futbolu sahalarındaki kaleye benzeyen) biri sağda biri solda karşılıklı çıkıntı var. İşte tam o çıkıntının arasına ilerleyecek şekilde yükseliyorsunuz. Oraya geldiğinizde artık tepe noktasına gelmiş oluyorsunuz. Ama henüz orası Eznevit zirve değil. O noktadan sola dönerek (zati karşınızda karasayı ve eznevitten karasay patikayı göreceksiniz) 100 metre kadar bir yan geçiş yaparak zirve noktasına ulaşacaksınız. Bu arada son 100 metrede yan geçerken bir çukur var. Yürürken çukura dikkat edin. Sağından geçin ve düşmemeye dikkat edin. Rota gereği sürekli yokuş yukarı irtifa alarak yükseliyorsunuz.</p>				

FAALİYET RAPORU

İNİŞ: İniş zirvenin hemen altından başlayarak çarşak zemin. Dolayısıyla epey bir süre rahat bir şekilde çarşaktan kayarak inebilirsiniz. İndiğiniz çarşak bir nokta da Karasay tarafından inen çarşakla kesişiyor. Bu noktadan sonra çarşak zemin yer yer altı kaya zemine dönüşüyor. Bu noktada kaymamaya dikkat etmek gerekir.

Eğer elinizde GPS var ise altı kaya zemin başladığında sağınızda parça parça kaya blokları görüyorsunuz. 2300 metreye kadar irtifa kaybediyor ve o noktada sağa bağlanacağınız patikaya varıyorsunuz. Patikayı kaçırmayın. Eğer kaçırp aşağı inmeye devam ederseniz ormana iniyorsunuz ki bu da sonrasında tekrar irtifa alarak ve birazda zaman kaybettirerek sizi Eznevit yaylaya götürür. Enerjinizi ve zamanınızı boşa harcamak istemiyorsanız bu patikayı kaçırmamaya çalışın. Raporda patika ile ilgili tüm detayları sizlerle ayrıca paylaşmaya çalıştık. Patikayı bulunca 2300 metre irtifadan yan geçiş yaparken 200 metre kadar hafif bir irtifa alarak 1 saat içerisinde rahatlıkla kamp alanına varıyorsunuz.

ROTAMIZ:

Harita





FAALİYET RAPORU

Gps Bilgileri		http://tr.wikiloc.com/wikiloc/view.do?id=7704843						
Hedeflenen Zaman		10 saat		Harcanan Zaman		10 saat		
Faaliyet Programı								
1.gün	Hava Durumu	Açık ve güneşli			2.gün	Hava Durumu	Açık ve güneşli	
GİDİŞ ULAŞIM BİLGİLERİ	İstanbul – Niğde		Kamil Koç Turizm (4440562)		Bilet Fiyatı:70.-TL (Zam gelmiş) (15 ağustosta giderken biletler 60.-TL idi)			
	Niğde Otogar – Çukurbağ Köy, (Salim Abinin evi)		Kiralık Araç – Yasin (0541 835 21 98)		Katılımcı sayısı diğer ekiplerle birlikte 10 kişi olduğu için araç tutuldu. Çamardı Kooperatifinden aldığımız bir irtibat araç kiraladık. Kişi başı gidiş dönüş toplam 30 TL. (Ertesi gün yapılacak Çukurbağ-Niğde otogarı ulaşımı dahil)			
	Çukurbağ Köyü - Alıcan Yaylası		Traktör – Salim Abi (0536 365 65 41)					
DÖNÜŞ ULAŞIM BİLGİLERİ	Alıcan Yaylası – Çukurbağ Köyü		Traktör – Salim Abi (0536 365 65 41)					
	Çukurbağ Köyü – Niğde Otogarı		Kiralık Araç – Yasin (0541 835 21 98)		(detaylar gidiş ulaşım bilgilerinde mevcuttur)			
	Niğde Otogarı - İstanbul		Metro Turizm (4443455) (0388) 233 00 58		Bilet Fiyatı: 70.- TL Otobüs firmasından süit tek kişilik koltuklu geniş aracından bilet almamıza rağmen gelen otobüs çiftli koltuklu ve daha dar bir otobüstü. Alınan biletlerdeki koltuk numaralı bu sebeple uymadı.(Bayan yani erkek filan denk geldi)Otobüs 19:30'da kalkacağına kavga gürültü çıkınca geciktik. Yol boyunca da aksilikler devam etti. Otobüs şoförü asla klimayı çalıştırmadı. İçerisi nefes kokuyordu ayrıca otobüse yüklenmiş turşu kavanozları sebebiyle tüm yolculuğumuz turşu kokusuyla geçti. Yolun yarısında otobüste dağıtılacak su bitti. Muavinden su istediğinde sana rahatça kalmadı diyebiliyordu. Köy minibüsü gibi yol üzerinde her köşede durup yolcu topladı. Güya ekspres ve rahat araç seçmiştik. ☹ Metro Turizm zati adı çıkmış bir firmaydı artık asla zor da kalsam da tercih etmeyeceğim bir firma... (Otobüste size yolcu muamelesi yapmıyorlar, sizi daha farklı gözle görüyorlar malum bunu açıkça yazmak istemedim)			
AYRINTILAR								
21:30 İstanbul'dan otobüs ile Niğde'ye hareket								
08:40 İstanbul'dan Niğde Otogara varış								
09:10 Niğde Otogardan kiralık minibüsle Niğde Çarşı (kahvaltı yapıldı son eksikler alındı)								
10:30 Çukurbağ köyü, Salim Abinin evine hareket								
11:30 Salim abinin evine varış								
12:00 Traktörle Çukurbağ Köyü'nden Alıcan Yaylasına doğru hareket								
12:55 Emler ekibini yolda bıraktıktan sonra Alıcan Yaylasına hareket								
13:15 Alıcan yaylasına varış								
13:20 Eznevit yaylaya yürüyüşün başlangıcı (2 km)								



FAALİYET RAPORU

- 14:15 Eznevit yayla kamp alanına varış
14:15 - 16:00 kamp alanında vakit geçirme
16:00 Ertesi günkü çarşıktan inerken yan geçişi kaçırmamak için öncesinde yayladan yolu tersten giderek rotanın keşfi ve GPS'e kaydı
17:30 Keşif gezisi sonrası kamp alanına dönüş (yemek & sohbet)
20:30 Yatış
03:00 Zirve İçin Hareket
04:55 Kırmızı kayaya varış (rotayı şaşdırmamak adına gün doğumunu bekleme)
05:20 Zirveye doğru hareket
07:25 Zirveye varış
09:00 Zirveden Hareket
11:50 Yan geçişle kampa ulaşmak için çarşıktan inerken sağa dönüş anı
13:00 Kampa varış
14:10 Kamptan Hareket
15:20 Alıcan yaylasına varış (Salim abiyle buluşma)
15:40 Emler ekibiyle Alıcan yaylasından Salim abinin evine Traktörle hareket
16:30 Çukurbağ Köyü Salim abinin evine varış (temizlenip paklanma, buz gibi ayran Salim abinin eşi sağolsun)
16:55 Çukurbağ'dan Köyünden minibüsle Niğde Çarşı'ya etli ekmek yemeğe gidildi.
18:30 Niğde Otogara hareket
19:15 Niğde Otogara varış
19:30 Niğde Otogardan otobüs ile İstanbul'a hareket

FAALİYET RAPORU DETAYI

Eznevit faaliyetini asıl aklımıza düşüren Salim abi oldu desek şaşdırmazsınız herhalde. Bir önceki Alaca faaliyetinden dönerken Direktaş vadisinden iniş esnasında karşımızda Eznevit Karasay çarşığı çok ihtıřamlı duruyordu. Ormana inip de traktörde Salim abiyle dönerken bize "Eznevit yayladan hiç Eznevit denediniz mi?" diye sorması bizi o anda dürttü ve 30-31 Ağustos haftası da Eznevit zirve yapalım diye karar verdik ve planımızı yaptık.

29 Ağustos Cuma akşamı için hemen gidiş Kamil Koç biletlerimiz aldık. Bu arada Arzu, Beste ve Murat'ında aynı hafta Emler ve Hürtepe zirvelerini planladıklarını öğrendik. Dolayısıyla aynı otobüse gidişlerimizi denk getirdik. Hemen ardından da Taha ile konuştuk onlar da Lahit kaya faaliyeti için gene aynı otobüsten gidiş aldılar. Otobüste gene kalabalık bir DAG ekibi olduk 😊

Bu faaliyetimiz için Aydın ve David'den rota, Salih'ten de kısa bir GPS kullanım dersi aldıktan sonra edindiğimiz bilgiler eşliğinde 5 kişi için çadır, yemek vs... paylaşımlarımızı yaptık. 5 kişi 2 çadır kullandık. GPS'e Aydın'ın rotasını yükledik ve haritamızı yanımıza aldık. İstanbul'dan 21:30 Dudullu-Ümraniye kalkışlı aracımızla Niğde yollarına düřtük. Hatırlarsanız geçen Alaca faaliyetimizde Ulusoy firmasını kullanmıştıık ve epey rezillik yaşamıştıık. O yüzden bu sefer Kamil Koç Turizm'i tercih ettik. Mutluyuz 😊

Sabah 08:40 gibi Niğde otogara vardık. Otogara vardığımızda Çamardı kooperatifinden konuşup anlaştığımız Yasin abi gelip hepimizi aldı. Vakit olması nedeniyle Niğde'de güzel bir kahvaltı yapalım dedik. Taha'nın daha önce keşfettiği birkaç yerden birine girdik. Güzel bir kahvaltı tabağı ve sahanda yumurta ve sınırsız çay eşliğinde full karnımızı doyurduk. Ardından ufak bir market alışverişi ile Salim abinin evine doğru yola çıktık. Saat 11:30 gibi Salim abinin evine vardık. Kısa bir mola ve üst baş değıřiminden sonra Traktöre bindik ve artık

FAALİYET RAPORU

yolculuğumuza başlamak üzere hazırдық.



Salim abi yaklaşık bir saate yakın süren yolculuk sonunda önce gelincik kayaları hizasında Emler grubunu bıraktı ve sonrasında da bizi traktörle Alıcan yaylasını (2250mt) biraz geçerek ilerde indirdi. (Zati yaylada sürü ve kangal köpekleri vardı yürüyerek pek geçemedik) 😊😊😊



Çantalarımızı sırtlandık ve yayladan yaylaya patika üzerinden yürümeye başladık. (burada net bir patika bulunmakta) Yürüme için kalan mesafemiz oldukça kısalmıştı. Eznevit yaylaya (2500mt) 2 km'lik bir yürüyüşle yaklaşık 55 dakikada ulaştık.



Eznevit yaylaya yürürken devam eden patika görüntüsü



Eznevit yaylaya yaklaşırken arkadan yürüdüğümüz patika görüntüsü

Yaylaya düzlüğe vardığınızda hemen karşınızda bir yalak çıkmakta ve bu mevsimde az olsa akmaktadır. Vardığımızda saatlerimiz 14:15 ti. Çadırlarımızı kurmadan zemini biraz temizledik çünkü etrafta oldukça çok yaban dikenini topluluğu vardı. Dikkat etmeyip çadırı kurup şişme matınızı koyduğunuzda batar ve matınızı patlatabilir. Dikkat !!!

FAALİYET RAPORU



Eznevit yayladan yürüdüğümüz patikaya bakış



Çadırları kurduğumuz alan (etrafı hep diken dolu) Salim abinin dediğine göre bu yaban dikenlerin gövdesindeki sular bu mevsimde kuraklıktan çekiliyormuş, battı mı gerçekten çok can acıtmalarının sebebi de bu kurumalarından kaynaklanıyormuş. Baharda gelin daha az acı çekersiniz 😊

FAALİYET RAPORU



Çadırlarımızı kurduk. Vakit epey erkendi henüz yemek yemek istemedik. Öncelikle çay & kahve keyfi yaptık ve etrafın tadına varmaya çalıştık. Saat erken olunca boş boş oturmak yerine dedik ki ertesi gün çarşak inşinde yan geçişe bağlanacağımız yere bakmak için yayladan ters yönde yürüelim ve biraz etrafı keşfedelim. Saat 16:00 gibi yürümeye başladık ve yan geçiş yapacağımız kaya kütesini görene kadar yürüdük. Elimizde GPS olmasına rağmen bu keşif gezisi her şeyi daha da netleştirdi.



Kamp alanımızı bir buçuk saat içerisinde döndük saatlerimiz 18:00 e geliyordu. Artık yemek vakti gelmişti. Menüde kelle başı birer makarnek ile Mert arkadaşımızın Vedat ve Murat arkadaşımızla her faaliyette olmazsa olmaz yaptıkları spesiyallerinden vardı.

FAALİYET RAPORU

Spesiyal: Bildircin yumurtası + kavurma+ kırmızıbiber (kavurmalı biberli yumurta) 😊😊😊




Yemekler yendi. Bulaşıklar yıkandı üzerine yatmadan birer sıcak çay keyfinden sonra saat 20:30 da çadırlara girerek uyku faslına geçmeye çalıştık. Havada tatlı tatlı esen bir rüzgar vardı Allah'tan insan donduran cinsinden değildi. Kızlar bir çadırda erkekler bir çadırda uyumaya çalışırken arada sanki birileri dolaşıyormuş gibi bazı ayak sesleri duyduğumuzu sanarak yaklaşık 1 saat sağa sola dönerek uykuya dalmaya çalıştık. Gece saatlerimizi 02:20 ye kurmuştuk. Zirve için de 03:00 te hareket edecektik. Gece saat çaldı uyandık zirve çantaları zati akşamdan hazırды. Ufak birkaç atıştırma ve sıcak su hazırlama olayından sonra tüm malzemelerimizi çadırların içine alarak hazırlandık. Bu sefer şansımıza dolunay olmadığından etraf karanlıktı. Kafa lambalarını yaktık ve çadır alanının hemen arkasından sabah net gördüğümüz patikadan hafif hafif yükselmeye başladık.

İlk başlangıçta bariz görünen patikadan irtifa alamaya başlayıp tepenin sonuna gelmeden hafif sola yan geçişle önce alçalıp sonra tekrar irtifa kazanarak karşımızdaki kırmızı kayaya doğru yükseldik. Hava karanlık olduğundan başlangıçta girdiğimiz patikanın sonuna kadar çıkınca karşımızda kaya bloğu görüp geri döndük ve yan geçiş yerini yakalayarak sola kaydık. Yürürken daha fazla sapma olmasın diye kırmızı kayaya kadar

FAALİYET RAPORU

gelip orada gün doğumuna kadar mola vermeye karar verdik. Kırmızı kayaya (3050 mt civarı) vardığımızda saatlerimiz 04:55 ti. Mola için durduk ve 05:20 ye kadar bekledik. Bu arada hava hafiften aydınlanmaya başlamıştı artık önümüzü daha net görüyorduk. Arada kısa kısa nefes molalarıyla sürekli irtifa alarak yükseliyorduk.



FAALİYET RAPORU

Kırmızı kayanın solundan çanağa doğru yüklendiğinizde resimlerde gördüğünüz üzere bahsettiğimiz kaya çatlağı arasında oluşan su kanalı gibi beyazlaşmış alanı görüyorsunuz. Çanak içinde yükselirken bu hep sağımızda kaldı. Sonrasında yükseldiğimizde arka arkaya iki kaya bloğu gördük ve bunların sağından geçerek yükselmeye devam etmek gerektiğini geç fark ettik. Çünkü Sezgi ve Mustafa önden sola doğru kayarak patika var diye diye önümüzden ilerlediklerinde slop kayaların dikleştiğini fark ettiler ve bir ara emekler pozisyonunda dik slop kayalardan yan geçiş yapmak zorunda kaldılar. Dolayısıyla bunu gören bizler (Ceyda & Nihat & Mert) arkalarından sola kaymadan sağdan sağdan düz tepe noktaya vardık.



Aşağıdan yükselerek çıktığımız tepenin görüntüsü (ama burası Eznevit değil)

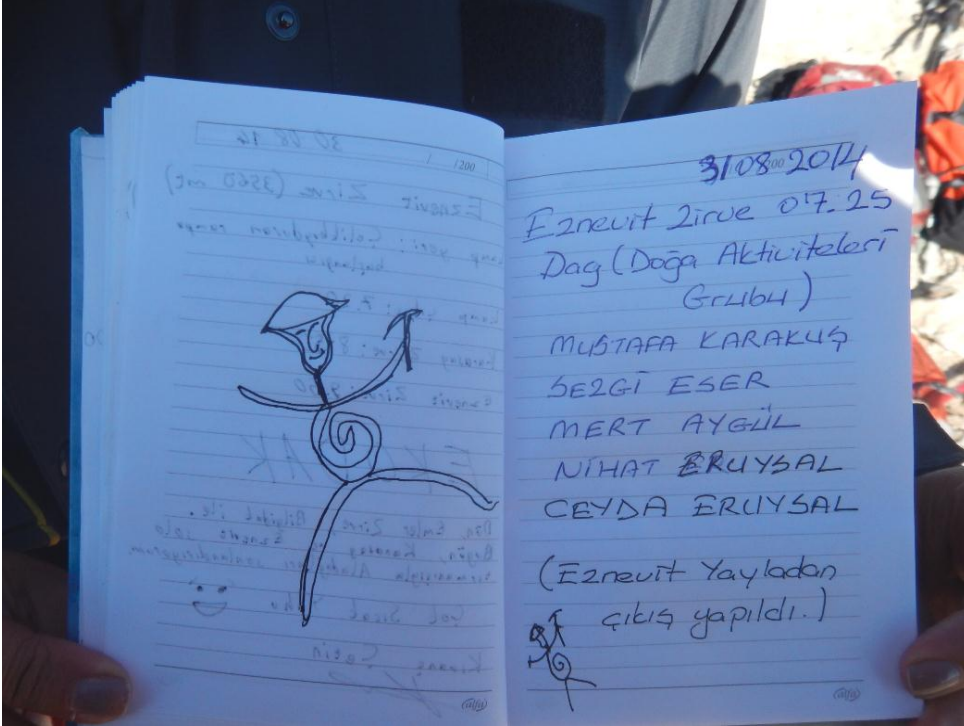
Bu tepeden sola dönerek 100 metre kadar yan geçiş yaparak esas zirveye 07:25 te ulaştık. Yan geçişin son 30 metresinde bir çukur mevcut ve yürürken buna dikkat etmek gerekiyor.



İşte sonunda zirvedeyiz... 😊



31.08.2014 / EZNEVİT ZİRVE HATIRASI (ARTI ÜLKEMİZİN ZAFER BAYRAMI HEYECANI)



Yaklaşık dört buçuk saat süren zirve çıkışı ile gerçekten yorulmuştuk. Ciddi anlamda zirvenin tadını çıkarmak niyetindeydik. Çaylar kahveler yanında hurma pestil derken bir buçuk saate yakın bir dinlenme molası verdik. Saatlerimiz 09:00 gelirken yavaştan iniş için toparlanmaya başladık. Karşımızda bayağı uzun bir çarşak bizi bekliyordu.

FAALİYET RAPORU

Tepeden inerken çarşağın görüntüsü ve tam karşımızda Direktaş vadisi ile Parmak Kaya



Bu da Direktaş vadisinin yakın çekimi



FAALİYET RAPORU

İnişimiz başladı. Başlangıçta çarşak zemin olduğundan gayet rahat kaya kaya inmeye başladık. Çarşak inişi esnasından önumde Mert iniyordu. Mert önce bir ara kayarken poposunun üzerine oturdu ama çanak sağlam sıkıntı yok 😊 (**çarşak kazası**) Ardından inmeye devam ederken benden adım attığımda kayan taş (nasıl olduysa resmen falso aldı) Mert'in yanından geçecek diye bakarken ve Mert'te taşa bakarken taş falso aldı ve ayağına geldi. Mert sol ayağını kaldırırsa da taş bu sefer sağ ayağına vurdu. Yanımızdaki ilk yardım çantamız ve gönüllü eğitmenimiz Nihat sayesinde ilk pansuman yapıldı ve bileği sarıldı. Ağrı kesmesi içinde sprey sıkıldı.

Mert'e en kısa zamanda kurşun döktüreceğiz 😊😊😊



İlk Yardım gönüllümüz Nihat iş başında 😊

FAALİYET RAPORU



İndiğimiz çarşağın aşağıdan görüntüsü



Bu da çarşakta Nefs-i Suret 😊😊😊

Epey bir çarşak zeminde inerek gayet rahat bir şekilde irtifa kaybettik. Eznevit ve Karasay çarşağının birleştiği noktadan sonra çarşak zemin kendini altı sert kayalı üstü çarşak zemine bıraktı. Dolayısıyla altı kaya olması nedeniyle kayma ihtimalinden dolayı daha bir dikkat etmek gerekiyordu. Dikkat ediyorsunuz tabii ama bu aşamada ben de payıma düşen düşmeyi yaşadım. Bu arada inerken artık sağda yer alan kayalara doğru


FAALİYET RAPORU

yaklaştık ki kayaların bitti noktada daha ormana doğru devam etmeden sağa dönüp yan geçişle Eznevit yaylaya varacaktık. Nitekim o noktayı bulmak için temkinli ilerliyorduk ve gözümüz sürekli sağda başlayan bir patika arıyordu. Giderek otlar çoğalıyordu ve bastığımız zemindeki taşların büyüklüğü artıyordu.



İnişte sağdaki kayalar ve indiğimiz altı kaya olan zemin

Resimde de sizlerle paylaştığım gibi alttaki kaya kütlesi bittiği an sağa bağlanan patikayı otların arasından görebiliyorsunuz. Buranın GPS teki yüksekliği 2300 metre civarında. İnerken bu irtifaya yaklaştığınızda da sağınızı kontrol edebilirsiniz. Hatta bu rotada etrafta hiç babaya rastlamadığımız için dönüş yapacağımız noktaya kocaman bir baba biz yapalım istedik ve bizden sonrakilere (eğer bozulmaz da sağlam kalırsa) geniş



bir baba hazırladık.

FAALİYET RAPORU



Mert ve Sezgi sizler için babayı hazırlarken 😊

Nihayet çarşak ve eğim bitmişti. Artık bir gün önce keşif için tersten yürüdüğümüz yan yolda yürümeye başlamıştık. Yan geçişi de rahatça yaklaşık bir saatte tamamlayıp saat 13:00 e doğru çadırlarımıza geri döndük.



Yan geçiştten yürürken çarşağa bağlandığımız noktanın geride kalan görüntüsü



FAALİYET RAPORU

Dönüşte Salim abi bizi ve Emler ekibini cumartesi bıraktığı yerden alacaktı ve diğer ekiple de en geç saat 15:30 da orada olacak şekilde haberleşmiştik. (telsiz çok işe yaradı bu aşamada) Kampa döndüğümüzde saat 13:00 dü. Dönüş için yürüyecek yolumuz en fazla 1 saat sürecekti. O yüzden vaktimiz vardı. Önce bunca uzun bir yürüme sonucu ayaklarımızı yalakta serinlettik. Sonra vazgeçilmez olan şeftali Tang'imizi yapıp soğuk soğuk içtik. Salim abiyi arayarak kampa döndüğümüzü ve kendisinin saat kaç gibi bizi alacağı noktada olacağını sorduk. Salim abinin şimdi çıksa bile yaklaşık bir buçuk saatlik yolu olduğundan biz yavaş yavaş toparlandık. Bir saat geçmişti ve yürümeye başlamadan son kez Salim abiyi aradık, bir de ne desin "ben geldim sizleri bekliyorum". Bizde zati toparlanmış oyalanıyorduk. Direk çantaları sırtlandık ve güneşin altında Salim abiyi çok bekletmemek için yola koyulduk.

Saatlerimiz 15:20 yi gösterdiğinden Salim abinin yanındaydık. Emler ekibi de Salim abiyi aramış on dakikaya geleceklerini söylemişler. Biz çantaları traktöre yükledik ve diğer ekibin gelmesini bekledik. Emler ekibi (Arzu & Beste & Murat) de saat 15:40 da yanımıza ulaştı.

Hep beraber Salim abinin evine doğru yola çıktık. Salim abinin evine vardığımızda saatlerimiz 16:30 du. Bu arada Lahitkaya ekibinden Taha bizi arayarak otobüs saatine kadar yetişemeyeceklerini söylediler. Kendilerine geç dönüş için firmaları arayarak İstanbul bileti baksak da maalesef bulamadık. Aklımıza Niğde-Ankara, Ankara-İstanbul üzerinden dönebilecekleri geldi. Kendilerine Niğde-Ankara bileti ayırttık hemen ve mesaj attık. Bu sırada bizler üzerimizi değiştirip Salim abinin eşinden gene o harika ekşi ayranımızı içtikten sonra otobüs için vakit var diye çarşıda yemek yiyelim istedik. Saat 17:00 de köyden ayrılıp Yasin abi ile birlikte çarşıya indik. Yasin abi bizi çok güzel etli ekmek ve pide yapan bir lokantaya götürdü. Çoğumuz bir değil bir buçuk porsiyon sipariş verip karnımızı doyurduk.

Otobüsümüz akşam 19:30 ve emler ekibininki de 20:00 daydı. Niğde çarşından saat 18:30 da minibüsle otogara hareket ettik. Otogar nereden baksanız bir saate yakın sürüyor. Ertesi gün iş vardı ve kimsenin otobüsü kaçırmaya niyeti yoktu. Niğde otogara saat 19:15 gibi varmıştık.

Otogara geldiğimizde bir de ne görelim Metro Turizm suit arabadan bilet aldığımız halde çift koltuklu daha dar bir araç göndermiş. Metro Turizm'le bugüne kadar hiç seyahat etmemiştim. Diğer firmalarda yer bulamayınca mecbur kaldık ama şunu diyebilirim size, bir daha mecbur bile kalsam binmem asla. Gerekirse bir gece Salim abide kalırım. Otobüse bindiğimizde elimizdeki yan yana aldığımız koltuk numaralarının da bu araçta farklı olduğunu gördük. (Bayan yanı erkek denk geliyordu vs...) Zati otobüste o nokta da yolcular ve muavin arasında kavga çoktan başlamıştı. Yolculuk boyunca da ne klima adam gibi çalıştı ne de muavin. Bir ara su istediğimizde şu cevabı aldık. "otobüste su kalmadı" ? Gerisini siz düşünün artık yazmıyorum bile. ☹

Geldik gene bir faaliyet raporumuzun sonuna. Sizlerle Eznevit zirve maceramızı detaylı bir şekilde paylaşmaya çalıştık. Umarız bundan sonra Eznevit zirve yapmayı düşünenlere faydamız olur.

Aydın, Taha, Nedim Başkan, David ve Salih (GPS kullanımı için) bilgi paylaşımlarınız için teşekkür ederiz...

*****MELİH AYHAN >>> AYRI İRTİFALARDA TAKILSAK DA SENİ SEVİYORUZ ☺**

Bizi takipte kalın, sevgiyle kalın...

Ceyda Eruysal / 03.09.2014